



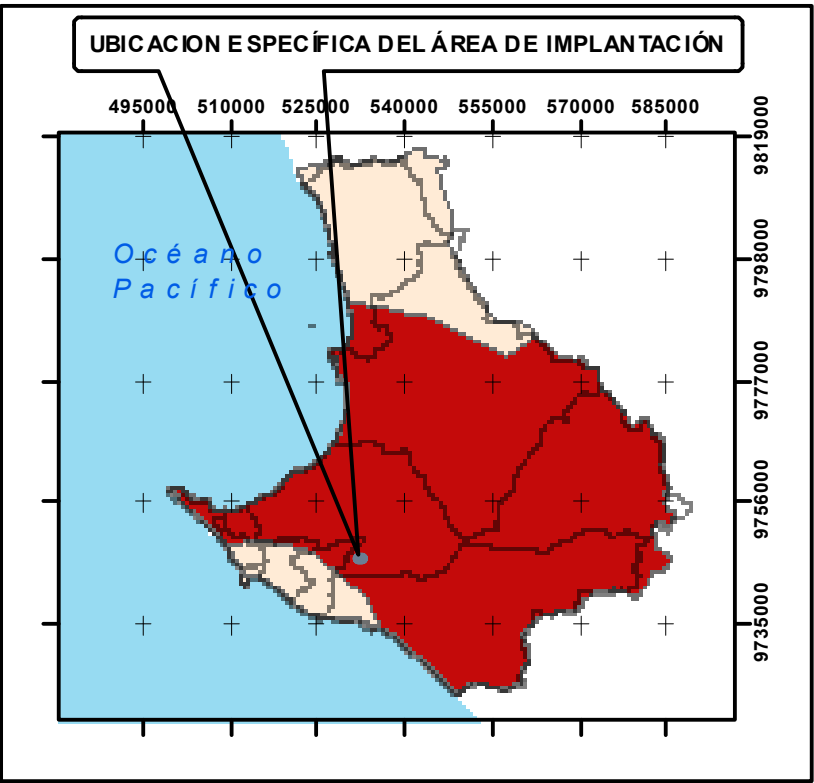
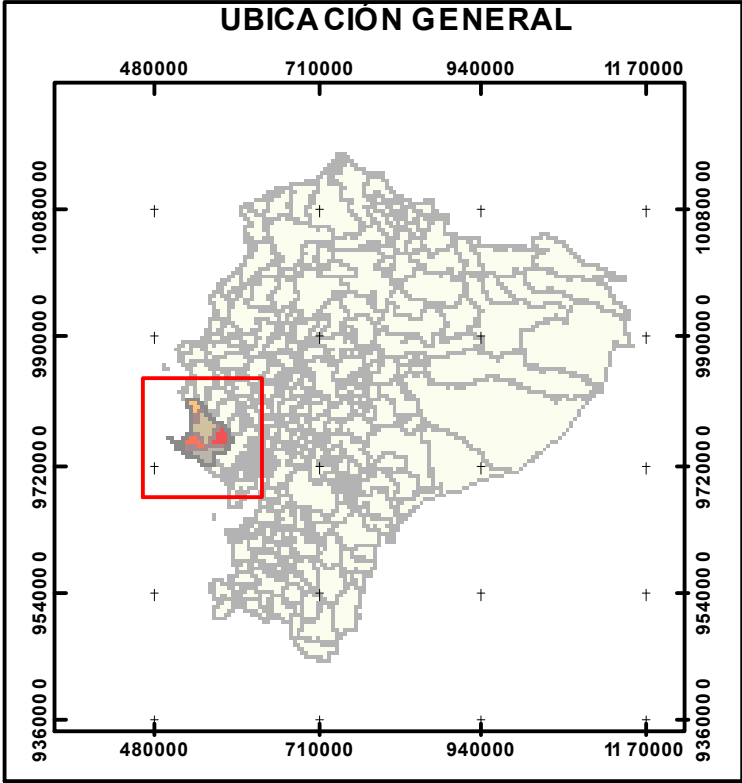
**LEYENDA**  
**AREA DE IMPLANTACIÓN**

 PLANTA PRODUCTORA DE OXIGENO OXIGEN

PUNTOS	UTM WGS84	
	x	y
1	532269	9746494
2	532240	9746511
3	532256	9746536
4	532250	9746543
5	532263	9746558
6	532296	9746522
7	532269	9746494

**ISOTERMA**  
**RANGO (°C)**

 22-24  
 24-26





**Símbolos Convencionales**

-  Centros Poblados
-  Ríos Intermitentes
-  Vías
-  Zonas Pobladas
-  Río Dobles

**Curvas de Nivel**

**Descripción**


-  INTERMEDIA
-  ÍNDICE

Coordinate System : WGS 1984 UTM Zone 17S  
Projection : Transverse Mercator  
Datum: WGS 1984  
False Easting: 500.000.000.0  
False Northing: 10.000.000.000.0  
Central Meridian : -81.0000  
Scale Factor: 0.9996  
Latitude Of Origin: 0.0000  
Units: Meter

**Proyecto:** PLANTA PRODUCTORA DE OXIGENO OXIGEN

**Operador:** PEÑA SANCHEZ BORIS ADRIAN

**MAPA DE ISOTERMAS**



**Elaborado por:** MSC. Alamir Alvarez Loor

**Sistema de Coordenadas UTM**  
**Datum WGS84**  
**Zona 17S**

**ESCALA:** 1:2.000

**FECHA:** JUNIO 2022

**FUENTE:** SISTEMA NACIONAL DE INFORMACIÓN  
<https://sni.gob.ec/coberturas>

**PROVINCIA**  
SANTA ELENA

**CANTÓN**  
SANTA ELENA

**PARROQUIA**  
SANTA ELENA

**DIRECCIÓN:** Comuna Buena Fuente, detrás de la hielera en la vía principal